

REP Hittisau

Grundlagenanalyse





Pendlerströme

Quelle: VoGIS Land Vlbj. 06/2021; Statistik Austria
Abgestimmte Erwerbsstatistik 2018
Anhang XX



Legende

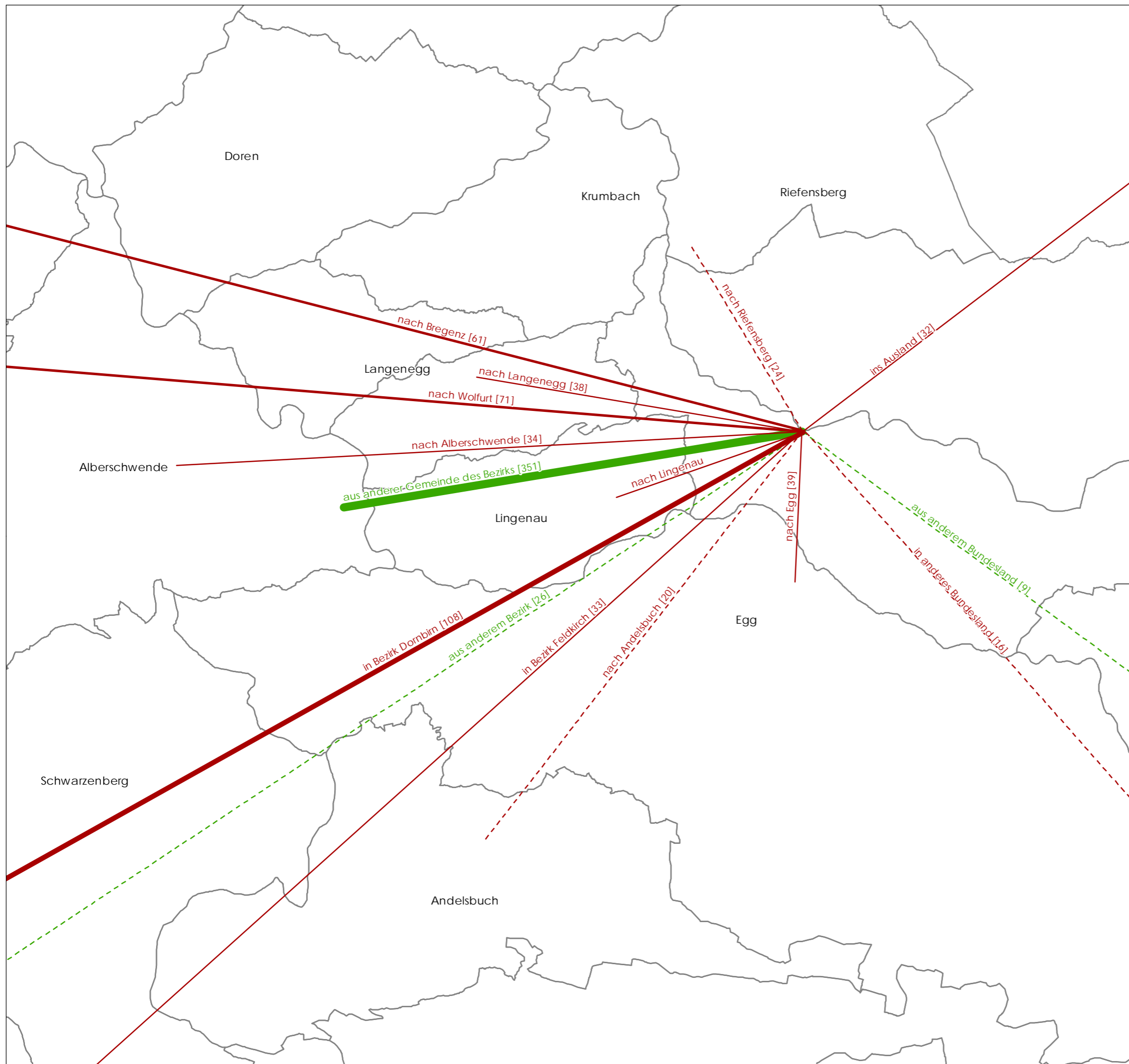
 Gemeindegrenzen

Auspendler [N=649]

-  1 - 30 Personen
-  31 - 60 Personen
-  61 - 90 Personen
-  91 - 120 Personen

Einpendler [N=386]

-  1 - 30 Personen
-  > 300 Personen



Landschaftsarchitektur • Projektmanagement • Kulturlandschaftsforschung
DI Maria-Anna Moosbrugger
Hof 1173 • A-6863 Egg
T 0043 (0)664 561 7176
office@landrise.at • www.landrise.at

Ablage D:\01_REP_Hittisau Fortschreibung\GIS\Grundlagenkarten\REP-Hittisau_Pendler_A3

Projekt-Nr. _____

Format A3 42,5 x 29,7

Geprüft gez_BW

Datum 30.07.2021

© Land Vorarlberg, Gemeinde Hittisau

